

УТВЕРЖДАЮ

Руководитель рабочей группы

И. Шевченко / И. Г. Шевченко

подпись

Ф.И.О.

«27» 08

2014 г.

ПАСПОРТ

доступности объекта социальной инфраструктуры и услуг в приоритетных сферах жизнедеятельности инвалидов и других маломобильных групп

населения

№ 83/4 от «27» 08 2014 г.

1. Общие сведения об объекте

1.1. Наименование (вид) объекта: Государственное казенное учреждение социального обслуживания населения Астраханской области «Комплексный центр социального обслуживания населения. Володарский район, Астраханская область», отделение временного постоянного проживания граждан пожилого возраста и инвалидов с.Тумак

2. Адрес объекта: Астраханская область, Володарский район, с.Тумак, ул.Молодежная, 21 Б

1.3. Сведения о размещении объекта:

- отдельно стоящее здание 1 этажей, 231,9 кв. м.

- часть здания _____ этажей (или на _____ этаже), _____ кв. м.

- наличие прилегающего земельного участка (да, нет); да - 2109 кв. м.

1.4. Год постройки здания 1973 г., последнего капитального ремонта 2011

1.5. Дата предстоящих плановых ремонтных работ: текущего _____, капитального _____

Государственное казенное учреждение социального обслуживания населения Астраханской области «Комплексный центр социального обслуживания населения. Володарский район, Астраханская область», отделение временного постоянного проживания граждан пожилого возраста и инвалидов с.Тумак, Астраханская область, Володарский район, с.Тумак, ул.Молодежная, 21 Б. : 8(85142) 2-71-05, заведующий отделением

(полное юридическое наименование здания, сооружения)

(почтовый адрес, индекс, телефон, факс, e-mail, Ф.И.О., должность руководителя)

Сведения об организации, расположенной на объекте

1.6. Название организации (учреждения), (полное юридическое наименование – согласно Уставу, краткое наименование) Государственное казенное учреждение социального обслуживания населения Астраханской области «Комплексный центр социального обслуживания населения. Володарский район, Астраханская область», отделение временного постоянного проживания граждан пожилого возраста и инвалидов с.Тумак,

сокращенное название ГКУСОН АО КЦСОН Володарский р-н, ОВПП с.Тумак

1.7. Юридический адрес организации (учреждения) 416170, Астраханская область, п. Володарский, ул.Театральная.5А

1.8. Основание для пользования объектом (оперативное управление, аренда, собственность)

1.9. Форма собственности (государственная, негосударственная)

1.10. Территориальная принадлежность (федеральная, региональная, муниципальная)

1.11. Вышестоящая организация (наименование) Министерство социального развития и труда Астраханской области

1.12. Адрес вышестоящей организации, другие координаты: 414000, г.Астрахань, ул.Бакинская, 147

2. Характеристика деятельности организации на объекте
(по обслуживанию населения)

2.1. Сфера деятельности (здравоохранение, образование, социальная защита, физическая культура и спорт, культура, связь и информация, транспорт, жилой фонд, потребительский рынок и сфера услуг, другое)

2.2. Виды оказываемых услуг: предоставление социальных услуг с обеспечением проживания

2.3. Форма оказания услуг: на объекте, с длительным пребыванием, в т.ч. проживанием, на дому, дистанционно

2.4. Категории обслуживаемого населения по возрасту: (дети, взрослые трудоспособного возраста, пожилые; все возрастные категории) – граждане пожилого возраста и инвалиды

2.5. Категории обслуживаемых инвалидов: инвалиды, передвигающиеся на коляске- 1 чел.; инвалиды с нарушениями опорно-двигательного аппарата- 1 чел., с нарушениями умственного развития – 2 чел.

2.6. Плановая мощность: посещаемость (количество обслуживаемых в день), вместимость, пропускная способность – количество проживающих 13 человек

2.7. Доступность услуги для МГН:

вариант «А» - полная доступность всех мест обслуживания;




вариант «Б» - локальная доступность (входной группы, специально выделенного места обслуживания и пути движения к нему);



вариант «В» - обслуживание на дому сотрудниками без дополнительной платы;

вариант «Г» - не обслуживаются.

Категории МГН			
Г	С	О	К
Г	Г	Б	Б

2.8. Доступность элементов здания, сооружения для МГН (отметить знаком «+» или «-»)

Наименование элементов здания, сооружения	Фактическая доступность для инвалидов				Фото №
	Г	С	О	К	
Территория, прилегающая к объекту	+	-	+	-	
Входная группа	+	-	+	-	
Внутренние помещения и пути движения	+	-	+	+	
Зона оказания услуги	+	-	+	-	

Санитарно-гигиенические помещения	+	-	+	-	
Средства информации и телекоммуникации	-	-	-	-	

2.9. Заключение о доступности здания, сооружения для МГН (доступность обозначать знаком «х»)

Степень доступности общественного здания	Фактическая доступность для инвалидов			
	Г	С	О	К
Объект полностью доступен	Х			
Объект частично доступен		х	х	х
Объект недоступен				

2.10. ИТОГОВОЕ ЗАКЛЮЧЕНИЕ о состоянии доступности объекта _____

3. Управленческое решение

3.1. Рекомендации по адаптации основных структурных элементов объекта

№ п/п	Основные структурно-функциональные зоны объекта	Рекомендации по адаптации объекта (вид работы) <*>
1	Территория, прилегающая к зданию (участок)	Текущий ремонт - укладка асфальта, обустройство местами стоянки для автотранспорта инвалидов.
2	Вход (входы) в здание	Текущий ремонт - замена входной двери, установка поручней на пандусе
3	Путь (пути) движения внутри здания (в т.ч. пути эвакуации)	Текущий ремонт - замена дверей спальных помещений, столовой.
4	Зона целевого назначения здания (целевого посещения объекта)	Замена двери в медицинскую комнату.
5	Санитарно-гигиенические помещения	Текущий ремонт - замена дверей, установка раковин с опорными поручнями, замена унитаза (2шт.), установка тревожной сигнализации.
6	Система информации на объекте (на всех зонах)	Оборудование средствами информации
7	Пути движения к объекту (от остановки)	Текущий ремонт (укладка

	транспорта)	асфальта)
8	Все зоны и участки	

<*> Указывается один из вариантов (видов работ): не нуждается; ремонт (текущий, капитальный); индивидуальное решение с использованием ТСР; технические решения невозможны - организация альтернативной формы обслуживания.

3.2. Период проведения работ -2016-2018 годы.

в рамках исполнения _____

(указывается наименование документа: программы, плана)

3.3. Ожидаемый результат (по состоянию доступности) после выполнения работ по адаптации- С, К, О.

3.4. Для принятия решения: требуется, не требуется (нужное подчеркнуть):

Согласование _____

3.5. Информация размещена (обновлена) на карте доступности, дата _____

(наименование сайта, портала)

4. Особые отметки

Паспорт составлен на основании анкеты обследования

№ 8.3/4 от « 27 » 08 2014г.

СОГЛАСОВАНО

Руководитель организации

Иван Маронов ВЗ

подпись _____ Ф.И.О.

Дата заполнения « _____ » _____ 20__ г.

Верно:



УТВЕРЖДАЮ

Руководитель рабочей группы

А. Шевцова А. Г. Шевцова

подпись

Ф. И. О. Ш С С 2014г.

АНКЕТА ОБСЛЕДОВАНИЯ
№ 27/4 от « 27 » 08 2014г.

объекта социальной инфраструктуры на предмет доступности для инвалидов и других маломобильных групп населения

1. Общие сведения об объекте

- 1.1. Наименование (вид) объекта : Государственное казенное учреждение социального обслуживания населения Астраханской области «Комплексный центр социального обслуживания населения. Володарский район, Астраханская область», отделение временного постоянного проживания граждан пожилого возраста и инвалидов с.Тумак
- 1.2. Адрес объекта : Астраханская область, Володарский район, с.Тумак, ул.Молодежная, 21 Б
- 1.3. Сведения о размещении объекта:
- отдельно стоящее здание 1 этажей, 231,9 кв.м
- часть здания этажей (или на этаже), кв.м
- наличие прилегающего земельного участка да - 2109 кв.м
- 1.4. Год постройки здания 1973, последнего капитального ремонта 2011 год.
- 1.5. Дата предстоящих плановых ремонтных работ: текущего , капитального

Государственное казенное учреждение социального обслуживания населения Астраханской области «Комплексный центр социального обслуживания населения, Володарский район, Астраханская область», отделение временного постоянного проживания граждан пожилого возраста и инвалидов с.Тумак

(полное юридическое наименование здания, сооружения)

Астраханская область, Володарский район, с.Тумак, ул.Молодежная, 21 Б, инд416197, 8(85142) 2-71-05, заведующий отделением

(почтовый адрес, индекс, телефон, факс, e-mail, Ф.И.О., должность руководителя)

Сведения об организации, расположенной на объекте

- 1.6. Название организации (учреждения), (полное юридическое наименование – согласно Уставу, краткое наименование) Государственное казенное учреждение социального обслуживания населения Астраханской области «Комплексный центр социального

обслуживания населения, Володарский район, Астраханская область», отделение временного постоянного проживания граждан пожилого возраста и инвалидов с.Тумак,

сокращенное название ГКУСОН АО КЦСОН Володарский р-н, ОВПП с.Тумак

1.7. Юридический адрес организации (учреждения): 416170, Астраханская область, п. Володарский, ул. Театральная, 5А

1.8. Основание для пользования объектом (оперативное управление, аренда, собственность)- оперативное управление

1.9. Форма собственности (государственная, негосударственная) - государственная

1.10. Территориальная принадлежность (федеральная, региональная, муниципальная) - региональная

1.11. Вышестоящая организация (наименование) - Министерство социального развития и труда Астраханской области

1.12. Адрес вышестоящей организации, другие координаты: инд.414000, г.Астрахань, ул.Бакинская, 147

2. Характеристика деятельности организации на объекте
(по обслуживанию населения)

2.1. Сфера деятельности (здравоохранение, образование, социальная защита, физическая культура и спорт, культура, связь и информация, транспорт, жилой фонд, потребительский рынок и сфера услуг, другое)

2.2. Виды оказываемых услуг- предоставление социальных услуг с обеспечением проживания

2.3. Форма оказания услуг: на объекте, с длительным пребыванием, в т.ч. проживанием, на дому, дистанционно






2.4. Категории обслуживаемого населения по возрасту: дети, взрослые трудоспособного возраста, пожилые; все возрастные категории





2.5. Категории обслуживаемых инвалидов: инвалиды, передвигающиеся на коляске, инвалиды с нарушениями опорно-двигательного аппарата; нарушениями зрения, нарушениями слуха, нарушениями умственного развития

2.6. Плановая мощность: посещаемость (количество обслуживаемых в день), вместимость, пропускная способность) количество проживающих – 13 человек

2.7. Доступность услуги для МГН:

1. ТЕРРИТОРИЯ, ПРИЛЕГАЮЩАЯ К ОБЪЕКТУ						
№ помещений по плану БТИ	Наименование элементов объекта	Норматив доступности, установленный для инвалидов	Фактическая величина, наличие	Категория, для которой установлен норматив	Рекомендуемые мероприятия по адаптации при несоответствии нормативу: установка, создание, ремонт, замена или реконструкция	Примечание, фото №
1	2	3	4	5	6	7





	Знак доступности учреждения	Наличие	наличие	К, С, О		
	<p>Вход на территорию: перепад высот бордюров, бортовых камней вдоль эксплуатируемых газонов и озелененных площадок, примыкающих к путям пешеходного движения</p>	≤ 2,5 см	1,0	К, С, О	Ремонт (укладка асфальта)	
	Бордюрные пандусы на пешеходных переходах	≤ 1,5 см	отсутствует	К, С, О		
	Высота бордюров по краям пешеходных путей	≥ 5 см	отсутствует	К, С, О		
	<p>Тактильные средства, выполняющие предупредительную функцию на покрытии пешеходных путей до объекта информации, начала опасного участка, изменения направления движения, входа</p>	≥ 0,8 м	отсутствует	С	создание	
	Ширина тактильной полосы	0,5-0,6 м	отсутствует	С		
	<p>Покрытие пешеходных дорожек, тротуаров и пандусов из твердых материалов, ровное, шероховатое, без зазоров</p>	наличие	наличие	К, О, С		
	Звуковые приставки к светофорам на наиболее оживленных перекрестках	наличие	отсутствует	С		

Ширина прохода, проема в ограждении, вид калитки	≥ 120 см	1,0	К, О, С	ремонт	
Путь к главному (специализированному) входу в здание:				Ремонт (укладка тротуарной и тактильной плитки)	
Ширина пешеходного пути с учетом встречного движения	$\geq 2,0$ м	3,4	К, О, С		
Ширина пешеходного пути с учетом встречного движения в условиях сложившейся застройки в пределах прямой видимости. Для обеспечения возможности разъезда через каждые 2,5 м горизонтальные площадки (карманы)	≥ 120 см не менее 2,0 x 1,8 м		К, О, С		
- указатели направления движения	наличие		К, О, Г		
- декоративное ограждение, выполняющее направляющую функцию	наличие		С		
Места отдыха	наличие	наличие	К, О, С, Г		
Автостоянка для инвалидов		отсутствует		создание	
Расстояние до входа в здание (предприятие, учреждение) (жилое здание)	≤ 50 м ≤ 100 м	10м	К, О		

Доля машино-мест для инвалидов	≥ 10% (не менее 1 места)	К, О	
Обозначение специальными знаками на поверхности покрытия стоянки и дублирование знаком на вертикальной поверхности (стене, столбе, стойке и т.п.) на высоте не менее 1,5 м	наличие	К, О	
Размер парковочного места со специальным знаком для автомобиля инвалида	6 x 3,6 м	К, О	
Открытая лестница			
Ширина лестничных маршей открытых лестниц	≥ 1,35 м	О, С	
Высота подступенка	0,12 - 0,15 м	О, С	
Ширина проступей	0,35 - 0,4 м	О, С	
Ступени одинаковой формы с антискользящим покрытием, шероховатые	наличие	О, С	
Марш лестницы	3-12 ступеней	О, С	
Краевые ступени выделены цветом или фактурой	наличие	С	
Ширина между поручнями	0,9 - 1,0 м	О, С	
- горизонтальные завершения поручня вверху, внизу с нетравмирующим окончанием	≥ 0,3 м	О, С	
- поручни на высоте	0,85 - 0,92 м	О, С	
Предупредительная тактильная полоса	≥ 0,8 - 0,9 м	С	

перед маршем сверху и внизу шириной 0,3-0,5 м						
Пандус наружный:						
Длина марша пандуса	≤ 9 м				К, О	
Пандус длиной 36,0 м и более и высотой более 3,0 м следует заменять подъемными устройствами	наличие	отсутствует			К, О	
Уклон	$\leq 1/20$				К, О	
Длина горизонтальной площадки прямого пандуса	$> 1,5$ м				К, О	
Разворотные площадки:						
- верхнее окончание	$> 1,5 \times 1,5$ м				К	
- промежуточная (при высоте пандуса более 80 см)	$> 1,5 \times 1,5$ м				К	
- нижнее окончание	$> 1,5 \times 1,5$ м				К	
Колесоотбойные устройства на промежуточных площадках и на съезде	высотой 0,1 м				К, О	
Поручни с двух сторон:	наличие	отсутствует				
- расстояние между поручнями	0,9 - 1,0 м				К, О	
- горизонтальные завершения поручня сверху, внизу с нетравмирующим окончанием	$\geq 0,3$ м				К, О	
- на высоте	0,7 м				К	
- на высоте	0,85 - 0,92 м				О	


2. ВХОДНАЯ ГРУППА (для доступа в зону оказания услуги)

№ помеще-ний по плану БТИ	Наименование элементов объекта	Норматив доступности, установленный для инвалидов	Фактическая величина, наличие	Категория для которой установлен норматив	Рекомендуемые мероприятия по адаптации: установка, создание, ремонт, замена, реконструкция	Примечание, фото №
1	2	3	4	5	6	7
	Крыльцо/входная площадка					
	Габариты площадки: ширина X глубина	$\geq 1,4 \times 2 \text{ м}$ или $1,5 \times 1,85 \text{ м}$	3,0x1,6	К	Ремонт (установка поручней)	
	Габариты площадки с пандусом: ширина X глубина	$\geq 2,2 \times 2,2 \text{ м}$	4,0x2,6	К		
	Поручни (ограждение) при высоте площадки более 45 см	наличие	отсутствует	К, О, С		Высота площадки 36 см.
	Поверхности покрытий должны быть твердыми, не допускать скольжения при намокании	наличие	наличие	К, О, С		
	Поперечный уклон в пределах	1-2%	1	К, О, С		
	Навес	наличие	наличие	К, О, С		
	Водоотвод	наличие	наличие	К, О, С		
	Контрольно-пропускные устройства и турникеты шириной в свету	$\geq 1,0 \text{ м}$	отсутствует			

Лестница наружная	наличие	отсутствует	
Поверхности покрытий должны быть твердыми, не допускать скольжения при намокании	наличие		О, С
Рельефная (тактильная) полоса перед маршем сверху и внизу (ширина)	60 см		С
Желтая контрастная окраска первой и последней ступеней	наличие		С
Поручни с двух сторон	наличие		О
- на высоте	0,85 – 0,9 м		О, С
- горизонтальные завершения поручня вверх, внизу с нетравмирующим окончанием	≥ 30см		С
Поручни округлого сечения	0,04 – 0,06 м		Г, С, О
Пандус наружный	наличие	наличие	
Ширина марша	≥ 100 см		К
Уклон	≤ 1/12		К
Высота одного подьема	≤ 80 см		К
Разворотные площадки:			
- внизу	≥ 1,5 x 1,5 м		К
-промежуточная (при высоте пандуса более 80см)	≥ 1,5 x 1,5 м		К
Поручни с двух сторон:	наличие	отсутствует	К, О
- на высоте	0,7 м		К







	- на высоте	0,85 – 0,9 м			О	
	- горизонтальные завершения сверху и внизу с нетравмирующим окончанием	≥ 30 см			К, О	
	Поверхности покрытий должны быть твердыми, не допускать скольжения при намокании	наличие			К, О	
	Наружный подъемник вертикальный (В), наклонный (Н)	наличие			К, О	
	Тамбур					
	Габариты: глубина X ширина	$\geq 2,3 \times 1,5$ м При реконструкции (1,5 -1, 8) x 2 м	3,8x1,6		К	
	Двери распашные (Р), автоматические раздвижные (А)		Р		К, О	
	- ширина проема в свету	$\geq 1,2$ м	0,84		К	
	- высота порога наружного, внутреннего	$\leq 1,4$ см	1,4		К	
3. ПУТИ ДВИЖЕНИЯ НА ОБЪЕКТЕ (для доступа в зону оказания услуги)						
№ помещений по плану БТИ	Наименование элементов объекта	Норматив доступности, установленный для инвалидов	Фактическая величина, наличие	Категория, для которой установлен норматив	Рекомендуемые мероприятия по адаптации: установка, создание, ремонт, замена, реконструкция	Примечание, фото №
1	2	3	4	5	6	7

Коридоры/холлы							
Ширина пути движения в одном направлении	$\geq 1,5$ м	$\geq 2,0$ м	2,0м	К			
Ширина пути движения при встречном направлении	$\geq 1,8$ м	2,0м	2,0м	К			
Ширина перехода в другое здание	≥ 2 м	-	-	К			
Разворотные площадки	$\geq 1,4 \times 1,4$ м	1,5x1,5	1,5x1,5	К			
Место отдыха и ожидания (не реже, чем через 25 м):	наличие	отсутствует	отсутствует	К, О, С, Г			
- для инвалидов категории (О): глубина 120 см	≥ 1 на этаж			О			
- для инвалидов категории (К): глубина 150 см, ширина 90 см	≥ 1 на этаж			К			
Навесное оборудование в зоне движения, выступ	≤ 10 см			С			
Рифленая и/ или контрастно окрашенная полоса на участках пола перед поворотом и дверями, ширина	60 см			С			
Лестница № 1 (в зоне оказания услуги)							
Рельефная (тактильная) полоса перед маршем вверх и вниз (ширина)	60 см			С			
Желтая контрастная окраска крайних ступеней	наличие			С			
Поручни непрерывные с двух сторон:	наличие			О,С			

На высоте	0,85 – 0,9 м		О, С	
- горизонтальные завершения поручня вверху, внизу с нетравмирующим окончанием	≥ 30 см		О, С	
Лестница № (вкладка при наличии других лестниц в зоне оказания услуги)				
Лифт пассажирский к зоне оказания услуги	наличие	отсутствует		
Кабина:				
- габариты (глубина x ширина)	≥ 1,7 x 1,5 м		К	
- ширина дверного проема	≥ 0,95 м		К	
- Поручни	наличие		О	
Световая и звуковая информация в кабине о движении лифта	наличие		С	
Знак доступности	наличие		К, С	
Пандус внутренний к лестнице №	наличие			
ширина марша	≥ 1 м		К	
уклон	Не более 1/12		К	
Разворотная площадка внизу, вверху	≥ 1,5 x 1,5 м		К	
Поручни двухсторонние непрерывные	наличие		К, О	
- на высоте	0,7 м		К	
- на высоте	0,85 – 0,9 м		О	
- горизонтальные завершения вверху и внизу с нетравмирующим окончанием	≥ 30 см		О, С, К	
Пандус переносной	наличие		К	

	Подъемник для инвалидов:	наличие			К		
	Вертикальный (В), наклонный (Н), мобильный (М), траволатор (Т)	наличие			К, О		
4. ЗОНА ОКАЗАНИЯ УСЛУГИ (в зависимости от сферы деятельности)							
№ помеще- ний по плану БТИ	Наименование элементов объекта	Норматив доступности, установленный для инвалидов	Фактическая величина, наличие	Категория, для которой установлен норматив	Рекомендуемые мероприятия по адаптации: установка, создание, ремонт, замена, реконструкция	Примечание, фото №	
1	2	3	4	5	6	7	
	Обслуживание через окно/прилавок №						
	Высота рабочей поверхности	80 – 110 см		К			
	Габариты зоны обслуживания	90 x 150 см		К			
	Вкладка при необходимости описания нескольких окон/прилавков						
	Обслуживание в кабинете №						
	Ширина проема двери в свету	≥ 90 см		К, О			
	Габариты зоны сидения (глубина)	≥ 120 см		О			
	Зона для кресла-коляски	≥ 1,5 x 1,5 м		К			
	Стол с высотой рабочей поверхности	60 – 80 см		К, О			
	Вкладка при необходимости описания нескольких кабинетов						
	Обслуживание с перемещением по маршруту №						
	Ширина полосы движения	≥ 120 см	200 см.	К, О			
	Высота оборудования (стеллаж, прилавок)	80 – 110 см		К			
	Вкладка при необходимости описания нескольких маршрутов						


Кабина индивидуального обслуживания №									
	Ширина x глубина	≥ 1,6 x 1,8 м					К		
	Место для сидения	наличие					О		
	Крючки для костылей (на высоте 120 см с выступом 12 см)	наличие					О		
Вкладка при необходимости описания нескольких кабин									
	Зал (зрительный, читальный, обеденный, ожидания и пр.)						К, О		
	Доля мест для колясочников	≥ 2 %				2%	К		
	Ширина прохода к месту для колясочника	≥ 120 см				150см.	К		
	Доля мест для лиц, с нарушением слуха (кресла с подключением слухового аппарата)	≥ 1 шт.					Г		
Вкладка при необходимости описания нескольких залов									
5. САНИТАРНО-БЫТОВЫЕ ПОМЕЩЕНИЯ									
№ помеще-ний по плану БТИ	Наименование элементов объекта	Норматив доступности, установленный для инвалидов	Фактическая величина, наличие	Категория, для которой установлен норматив	Рекомендуемые мероприятия по адаптации: установка, создание, ремонт, замена, реконструкция	Примечание, фото №			
1	2	3	4	5	6	7			
	Санузел	наличие	наличие						

Знак доступности помещения	наличие	наличие	К, О	наличие	К, О	наличие
Ширина дверного проема в санузел и в кабину в свету	≥ 90 см	0,8	К	Ремонт (замена дверного блока)	К	
Открывание дверей	наружное	наружное				
Тактильная направляющая полоса к унитазу, осязаемая ногой или тростью (ширина)	30 см	отсутствует	С	Оборудовать тактильной информацией.		
Количество кабинок	≥ 1 шт.	2	К, О			
- ширина дверного проема	≥ 90 см	80 см.	К			
- габариты (минимальные глубина X ширина)	≥ 1,8 x 1,65 м	1,6x1,8	К			
- опорные поручни	наличие	наличие	К, О			
Размеры универсальной кабины	≥ 2,2 x 2,25 м	-				
Зона для кресла-коляски рядом с унитазом (ширина x глубина)	≥ 0,75 м	0,75м	К			
- крючки для костылей (на высоте 120 см с выступом 12 см)	наличие	отсутствует	О			
Знак доступности кабины на высоте	1,35 м	отсутствует	К, О			
Раковина с опорным поручнем	наличие	отсутствует	К, О	Установить раковину с опорным поручнем (2штг.)	К, О	
- зоны у раковины для кресла-коляски (минимальные глубина x ширина)	≥ 1,30 x 0,85 м	1,3x0,85	К			

	- высота раковины с опорным поручнем	75 – 85 см наличие	К, О	
	Писсуар располагать на высоте от пола	$\leq 0,4$ м или вертикальной формы	К	
	Габариты поддона (трапа)	$\leq 0,9 \times 1,5$ м	К, О	
	Размеры сиденья душевой кабины (глубина x длина)	$\leq 0,48 \times 0,85$ м	К, О	
	Тактильная направляющая полоса к унитазу, ощущаемая ногой или тростью (ширина)	30 см	С	
	Оборудование системой тревожной сигнализации	наличие	К, О, С	

Вкладка при необходимости описания нескольких туалетных комнат

6. СРЕДСТВА ИНФОРМАЦИИ И ТЕЛЕКОММУНИКАЦИИ НА ОБЪЕКТЕ

№ помещения по плану БТИ	Наименование элементов объекта	Норматив доступности, установленный для инвалидов	Фактическая величина, наличие	Категория, для которой установлен норматив	Рекомендуемые мероприятия по адаптации: установка, создание, ремонт, замена, реконструкция	Примечание, фото №
1	2	3	4	5	6	7
	Визуальные средства информации о предоставлении услуги	Наличие	Отсутствует	С		
	Надписи:	наличие	-	С, Г		
	размещение на высоте	$\geq 1,5$ м и $\leq 4,5$ м	Отсутствует	К, С, Г		
	высота прописных букв	$\geq 7,5$ см	Отсутствует	С		

освещенность	наличие			С	
Указатели, пиктограммы:	наличие			С	
размещение на высоте	1,3 – 1,4 м			К, С	
высота прописных букв	≥ 7,5 см			С	
освещенность	наличие			С	
Тактильные средства информации о предоставлении услуги с цифрами, буквами по Брайлю:	наличие	Отсутствует		С	
высота размещения	1,3 – 1,4 м			С	
маркировка кабинетов приема со стороны ручки	наличие			С	
на кнопках управления лифта	наличие			С	
на cabinaх санитарно-бытовых помещений	наличие			С	
Текстофоны (текстовые телефоны)	наличие			Г	
Текстовые средства связи, в т.ч. с бегущей строкой, факсимильные аппараты	(не менее 1шт.)				
Телефоны с усилителем звука и увеличенными тактильными клавишами	наличие (не менее 1шт.)			С, Г	
Таксофон с автоматическим перемещением аппарата по высоте (АВ)	наличие			К	
Речевые информаторы и маяки	наличие			С	
Звуковой маяк у входа (динамик с радиотрансляцией) с зоной слышимости до 5м	наличие	Отсутствует		С	
Световые текстовые табло для вывода оперативной операции	наличие	Отсутствует		Г, С	
Малогабаритные аудиовизуальные информационно-справочные системы	наличие	Отсутствует		К, С, О, Г	

7. ВЫВОДЫ

Объект частично доступен для С, О, К, полностью доступен для Г, У.

1. Территория прилегающая к объекту нуждается в текущем ремонте (укладка асфальта, обустройство местами стоянки для автотранспорта инвалидов).
2. Входная группа не соответствует строительным нормам (не соответствует размер входной двери).
3. Пути движения на объекте: не соответствует размер дверей спальных комнат, в столовую для К.
4. Санитарно бытовые помещения: не соответствуют размерам дверей для К, нет поручней на раковине для К, О, унитаз не соответствует для К, О), нет тревожной сигнализации.
5. Отсутствует информация для С.

Руководитель обследуемого объекта

г-н Сергей Кучоя Ар КвСОН Вагадерский-м

(должность)

Сигронова В.В.

(ФИО)



« _____ 20 г.

Представитель общественной организации

Председатель-мессь ВМ

(должность)

Михайла (Михайлова Л.Б)

(ФИО)



« _____ 20 г.

Приложения

1. _____
2. _____